
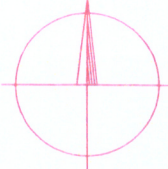
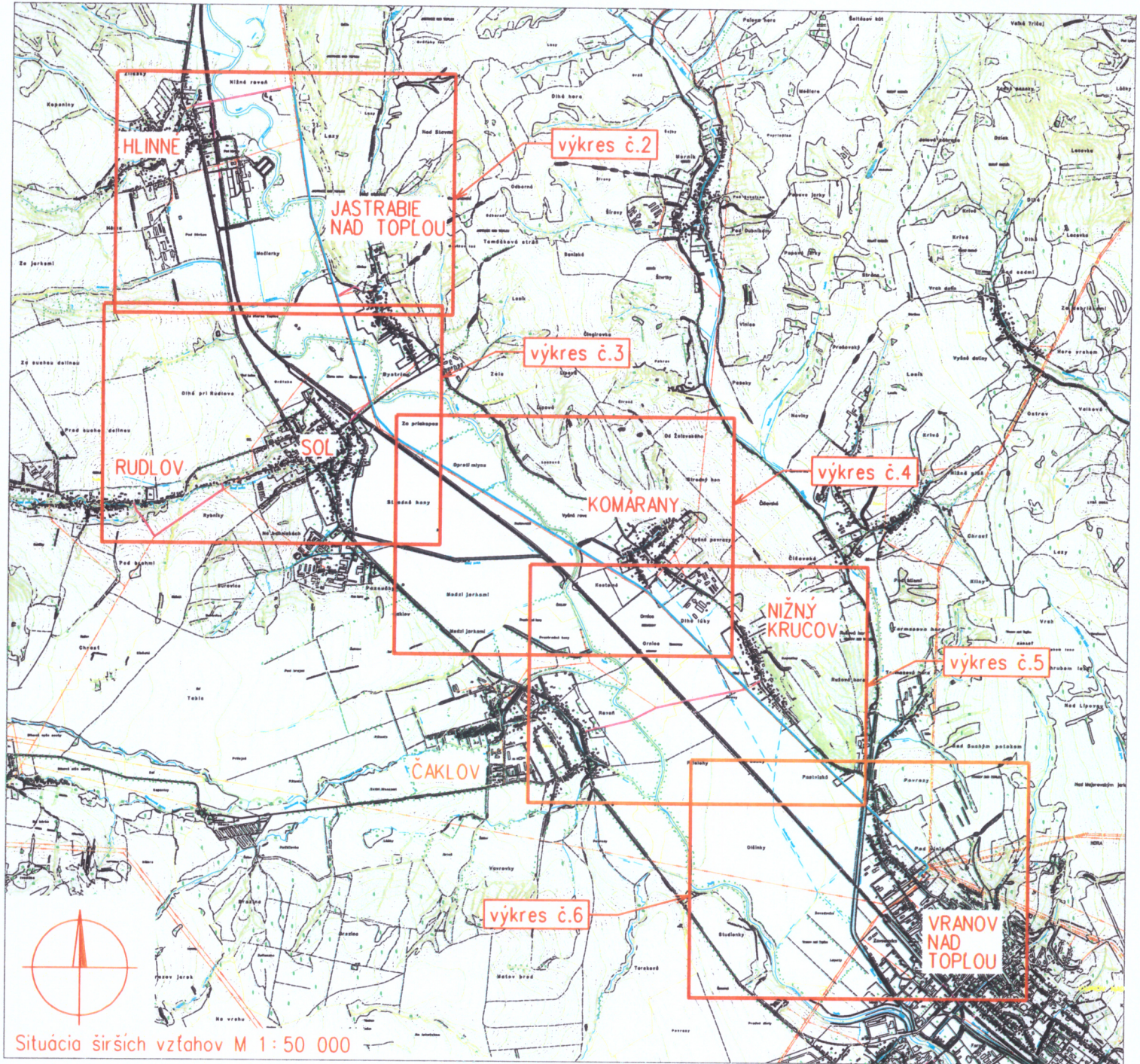


Úprava VN vedenia č.209 v pôvodnej trase


ZODPOVEDNÝ PROJEKTANT	Ing. Tomáš Girmala	SADA		
VEDÚCI PROJEKTU	Ing. Martin Berezňanin			
PROJEKTANT	Ing. Tomáš Girmala			
VEDÚCI ÚTVARU	Ing. Martin Hojduk <i>Martin Hojduk</i>			
STAVEBNÍK	Východoslovenská distribučná a.s.			
MESTO STAVBY	k.ú. Vranov nad Topľou, k.ú. Nižný Kručov, k.ú. Komárany, k.ú. Sol', k.ú. Jastrabie nad Topľou, k.ú. Hlinné, k.ú. Vyšný Žipov,	STUPEŇ	PROJEKT	
NÁZOV STAVBY	V-209, Vranov n/T - Hlinné, úprava vedenia VN	ČÍSLO ZAKAZKY	IP-12009	ČÍSLO VÝKRESU
NÁZOV VÝKRESU	Situácia navrhovaných úprav	DÁTUM	05/2023	1
		FORMÁT	2A4	
		MERKA	1 : 25 000	

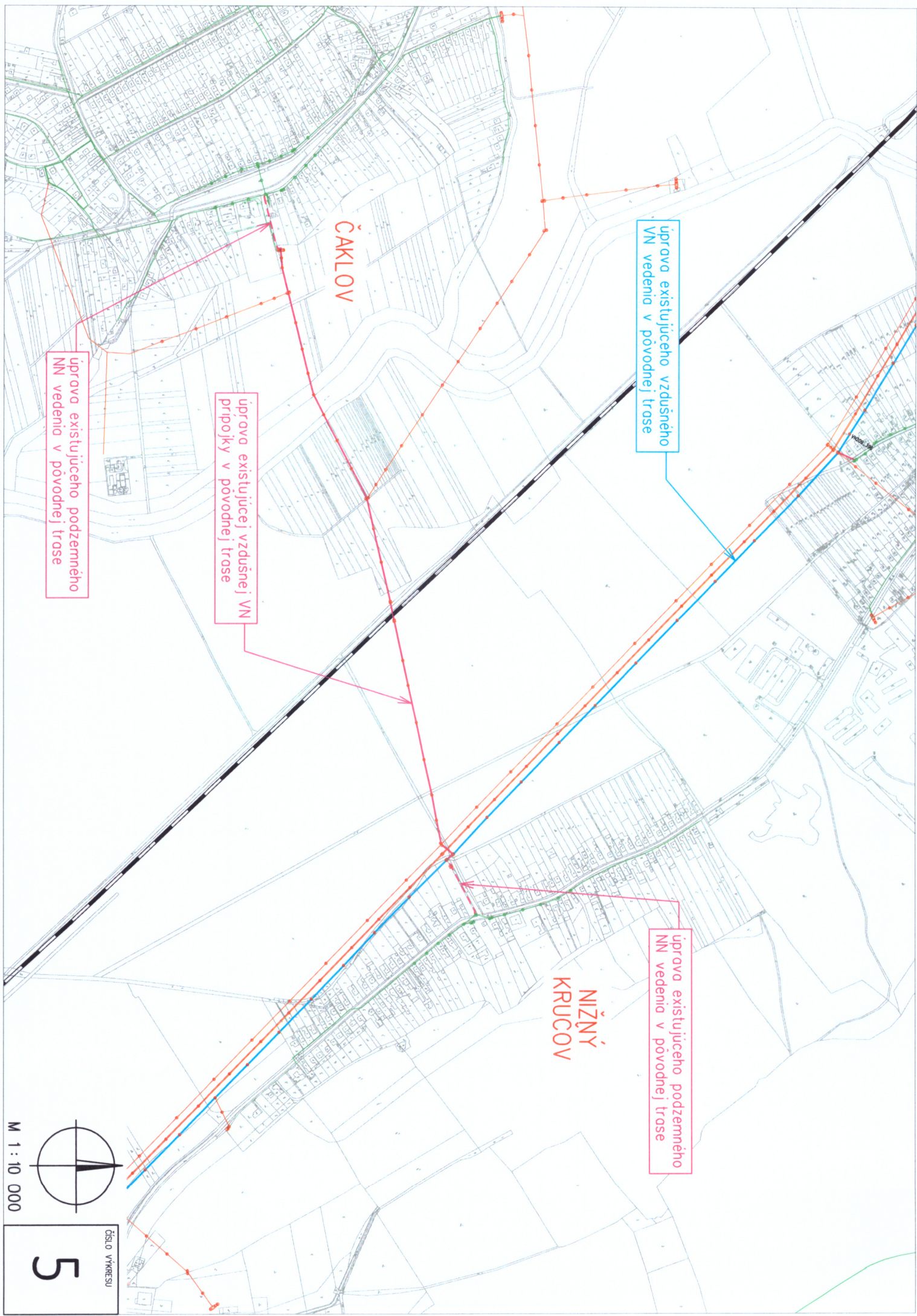


Situácia širších vzťahov M 1 : 50 000

- - úpravy v rámcistavby V-209, Vranov n/T - Hlinné, úprava vedenia VN
- - úpravy v rámcistavby V-209, V-498 Vranov n/T - Hlinné - úprava prípojok

Mapové podklady : Informačný systém katastra nehnuteľností
 © Úrad geodézie, kartografie a katastra Slovenskej republiky

ZODPOVEDNÝ PROJEKTANT	Ing. Tomáš Girmala	SADA		
VEDÚCI PROJEKTU	Ing. Martin Berezňanin			
PROJEKTANT	Ing. Tomáš Girmala			
VEDÚCI ÚTVARU	Ing. Martin Hajduk <i>Hajduk</i>			
STAVEBNÍK	Východoslovenská distribučná a.s.			
MIESTO STAVBY	k.ú. Vranov nad Topľou, k.ú. Čaklov, k.ú. Nižný Kručov, k.ú. Komárany, k.ú. Sol, k.ú. Jastrabie nad Topľou, k.ú. Hlinné, k.ú. Vyšný Žipov,	STUPEŇ	PROJEKT	
NÁZOV STAVBY	V-209, Vranov n/T - Hlinné, úprava vedenia VN	ČÍSLO ZÁKAZKY	1	
NÁZOV STAVBY	V-209, V-498 Vranov n/T - Hlinné - úprava prípojok	DÁTUM		04/2023
		FORMÁT		A4
		MIERKA	1 : 50 000	



ČAKLOV

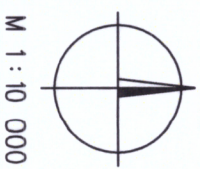
NIŽNÝ
KRÚCOV

úprava existujúceho vzdušného
VN vedenia v pôvodnej trase

úprava existujúcej vzdušnej VN
prípojky v pôvodnej trase

úprava existujúceho podzemného
NN vedenia v pôvodnej trase

úprava existujúceho podzemného
NN vedenia v pôvodnej trase



M 1 : 10 000

Číslo výkresu

5